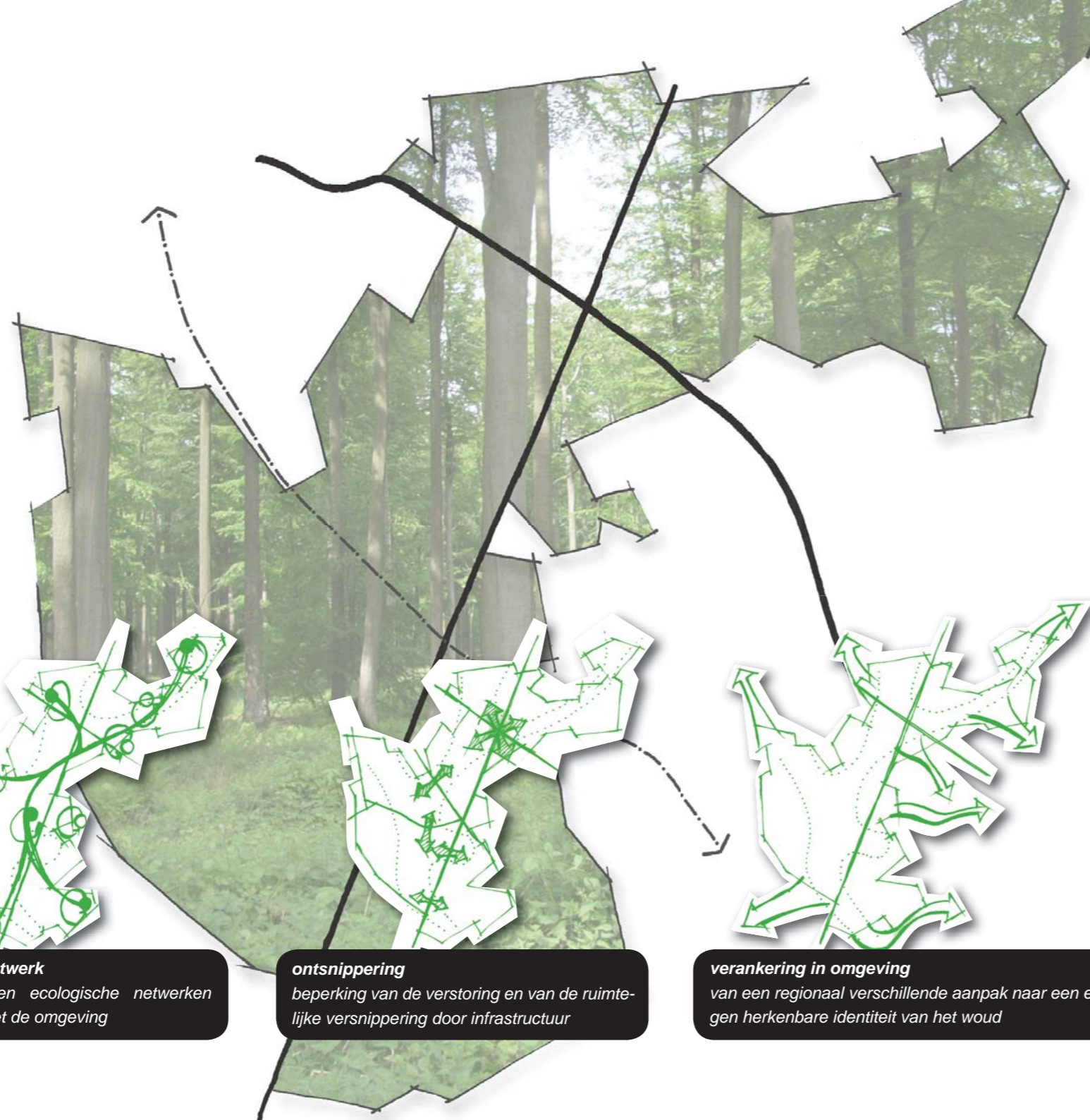


De Europese richtlijn Natura 2000 stimuleert de gewesten om werk te maken van de verdere versterking van de ecologische waarde van het Zoniënwoud. Natura 2000 is de overkoepelende structuur waar de voorstellen uit de structuurvisie zich in vast ankeren. Met het groene licht voor de opmaak van de structuurvisie engageerden het Brussels Hoofdstedelijk Gewest, het Waalse en het Vlaamse Gewest zich tot een onderbouwde en gedocumenteerde visie op verschillende terreinen zoals recreatie, ecologie, (cultuur-) historische en economische structuren. Het centrale uitgangspunt van de structuurvisie vormt het behoud en versterking van het ecosysteem Zoniënwoud. Voorop staan het optimaal ecologisch functioneren en het herstel van de ruimtelijke samenhang en integriteit van het woud. Twee jaar lang ging een team van experts en de drie verantwoordelijke houtvesters op zoek naar vernieuwende voorstellen en oplossingen op korte en lange termijn voor de vele prangende problemen. De structuurvisie bakent als vertrekpunt een ecologische structuur af op basis van onderzoek en analyse. Verre van volledig te zijn geeft dit ons een beeld van de troeven maar ook van de problemen waaraan zij een antwoord zal moeten bieden. Deze visie op de toekomst laat zich grotendeels samenvatten in volgende kernprincipes, die op hun beurt vertaald zullen worden in concrete acties.



poorten

sturing vanuit goed uitgeruste poorten in het belang van recreant én natuur

recreatief netwerk

recreatieve en ecologische netwerken verbinden met de omgeving

ontsnippering

bepijking van de verstoring en van de ruimtelijke versnippering door infrastructuur

verankering in omgeving

van een regionaal verschillende aanpak naar een eigen herkenbare identiteit van het woud

in opdracht van:

Agentschap voor Natuur en Bos
Beheerregio Groenendaal
Brusselsesteenweg 700
3090 Overijse

Leefmilieu Brussel
Brussels Intsituut voor Milieubeheer
Natuur, Water en Bos
Gulledelle 100
1200 Brussel

Division de la Nature et des Forêts
Direction de Mons, Cantonnement de Nivelles
Rue Achille Legrand 16
7000 Mons



// STRUCTUURVISIE ZONIENWOUD

de krijtlijnen voor de toekomst van het Zoniënwoud



© 2008 // folder structuurvisie zoniënwoud/redactie_Katlijn Declercq_O2-consult/vertaling_Domenico Bellantoni_Right Ink/vormgeving_Kathleen Verrijken_OMGEVING cvba


Hoe zien we de toekomst? Enkele voorbeelden

Goed uitgeruste poorten sturen de bezoekers en beschermen de ecologische kern van het woud

Aan de rand van het woud komen er op goed uitgekozen plaatsen toegangspoorten die goed bereikbaar zijn met openbaar vervoer. Aan deze poorten vind je horeca, maar ook wandelingen op gemarkeerde paden, goede informatie en bewegwijzering, rustbanken en attracties die het ecosysteem van het bos respecteren zoals te bezichtigen erfgoed, uitkijkpunten, enz. Het aanbod in de poorten vangt op die manier het overgrote deel van de bezoekers op en vrijwaart de waardevolle ecologische kern van het woud. Aan deze poorten komen er voldoende parkeerplaatsen voor de bezoekers.



kasteel Groenendaal



station Bosvoorde




Vernieuwende maatregelen om de verstoring van de ruimtelijke versnippering door infrastructuur tegen te gaan

Autobanen, snelwegen en een spoorlijn doorkruisen het woud. De sluiting en afschaffing van een aantal van die wegen, het herstellen van droogdalen, de aanleg van ecoducten zijn een greep uit de vele maatregelen die voorgesteld worden in de structuurvisie om het woud verder ecologisch en recreatief te ontsnipperen.



ontwerpschets ecoduct over Terhulpssteenweg en spoorlijn L161



Recreatieve en ecologische netwerken verbinden het woud met haar omgeving

Fietsroutes, ruit- en wandelpaden in het Zoniënwoud worden vernieuwd, verbeterd en krijgen een aantakking op lange-afstandsroutes buiten het woud (GR-paden, thematische fietsroutes, knooppuntennetwerken, enz.). De bestaande of nieuwe routes in het Zoniënwoud krijgen op die manier een beter recreatief aanbod, ook voor jongeren en personen met een handicap. De verbindingen met de omgeving en de landschapsecologische relaties met de valleien van Voer, Laan, IJse, Woluwe en Argentine worden waar mogelijk versterkt en via bosstapstenen aangesloten op de andere belangrijke boskernen die overblijven van het historische Kolenwoud: het Hallerbos, het Meerdaalwoud, enz.

simulatie inrichting van het bos-en natuurcomplex Koedal-Smeyberg te Hoeilaart



Vanuit een gewestelijke aanpak naar een ecologische samenhang van het woud

Natura 2000 zet de overheid aan om werk te maken van de verdere versterking van de ecologische structuur van het woud. Het woud is beheermatig in handen van het Vlaamse, Waalse en Brusselse Gewest. De structuurvisie is zo het instrument dat moet toelaten het bosmassief te laten evolueren naar een ecologische samenhang binnen het kader van Natura 2000, met het volle respect voor de identiteit van elk gewest.

